

قائمة التدقيق ل خطة الإدارة البيئية والاجتماعية

الجزء الأول: الجانب المؤسساتي والإداري	
عنوان المشروع	تخيم على المسار
نطاق المشروع والنشاط	<p>توفير خدمة التخيم على طول المسار وخاصة في المناطق التي لا تتوفر فيها بيوت استضافة مثل مناطق ج وأيضاً مناطق لا تقع على المسار . حيث سيتم استهداف مناطق أريحا وبرية القدس وبقية النبي موسى بشكل خاص . وستشمل نشاطات المشروع على:</p> <ol style="list-style-type: none"> 1. شراء الخيم والفرشات واكياس النوم. 2. شراء مولد كهربائي متنقل، وشراء وتوريد حقائب خاصة لحفظ الحرارة والبرودة وشراء وتوريد عربية لنقل المواد وحمامات متنقلة. 3. شراء وتوريد كراسي وطاولات خاصة بالتخيم ومعدات المطبخ.
الترتيبات المؤسساتية (الاسم وجهات الاتصال)	<p>إدارة المشروع</p> <p>مسار فلسطين التراثي – وحدة تنفيذ المشروع: والتي تتألف من مدير المشروع، مسؤول المشتريات والحسابات ومسؤول المراقبة والتقييم والمسؤول البيئي والاجتماعي.</p> <p>مسؤول عن إعداد ادوات التقييم البيئي، والمشاورات العامة لخطة الإدارة البيئية والاجتماعية وعمليات الشراء وتعيين مهندس الإشراف على الموقع. مسؤول عن الإشراف على تنفيذ قائمة التدقيق لخطة الإدارة البيئية والاجتماعية.</p>
ترتيبات التنفيذ (الاسم وجهات الاتصال)	<p>الإشراف</p> <p>مسار فلسطين التراثي – وحدة تنفيذ المشروع : والتي تتألف من مدير المشروع، مسؤول المشتريات والحسابات ومسؤول المراقبة والتقييم والمسؤول البيئي والاجتماعي.</p> <p>مسؤول عن التعاقد مع مهندس الإشراف على الموقع والإشراف على الموقع من وقت لآخر</p> <ul style="list-style-type: none"> • المسؤول البيئي والاجتماعي – ندين ساحوري مسؤول عن مراقبة تنفيذ قائمة التدقيق لخطة الإدارة البيئية والاجتماعية من قبل المتعاقد معه. • المنسق الميداني – لطفي أبو الزلف مسؤول عن تقديم الدعم والتواصل مع الشركاء ومتابعة تنفيذ أنشطة المشروع الفرعي ومراقبة تحقيق النتائج التي حددها المشروع في منطقة مسؤوليته. سيقدم المنسق الميداني تقاريره إلى المسؤول البيئي والاجتماعي.

وصف الموقع	
اسم الموقع	تخميم على المسار
وصف مكان الموقع	سيتم التخميم في عدة مواقع، منها: 1. دير قرنطل - سما أريحا 2. وادي القلط - البيت العثماني 3. عين العوجا 4. خربة مرد 5. مار سابا
من يملك الأرض؟	لا ينطبق
الوصف الجغرافي	<p>❖ دير قرنطل هو دير أرثوذكسي يوناني يقع في أريحا، فلسطين، تم بناؤه على سفوح جبل الأربعين على ارتفاع 350 متر فوق مستوى سطح البحر، ويقع على طول جرف يطل على مدينة أريحا ووادي الأردن.</p> <p>❖ وادي القلط هو وادي القلط هو انحدار طبيعي بين الهضاب المجاورة، وهو مكون من جدران صخرية عالية تمتد لمسافة 45 كيلو متر بين أريحا والقدس، الطريق الضيقة والوعرة التي تمتد بمحاذاة الوادي كانت في يوم من الأيام الطريق الرئيسي لمدينة أريحا ولكنها تستعمل الآن من قبل السياح الزائرين لدير القديس جورج.</p> <p>❖ عين العوجا تقع على بعد 11 م من شمال شرق مدينة أريحا ضمن محمية العوجا. تتبع العين من السفوح الشرقية من رام الله ومن ثم الى العوجا الفوقا والتحتا وتصب في قنوات مياه.</p> <p>❖ خربة المراد تقع في الشمال الشرقي من دير مار سابا والى الجنوب الشرقي من القدس حيث يوجد بقايا كنيسة رصفت أرضيتها بالفسيفساء (8كم).</p> <p>❖ دير مار سابا هو دير للروم الأرثوذكس يطل على وادي الجوز (القدرون) في بلدة العبيدية (عرب ابن عبيد) شرقي بيت لحم في فلسطين. تم بناؤه بين عامي 478 م - 484 م، على يد الراهب سابا بمشاركة 5000 راهب، وهو بهذا يُعتبر واحد من أقدم الأديرة المأهولة في العالم. بُني الدير بطريقة هندسية جزءا فوق جزء، على سفح أحد الجبال المتصلة بالسلسلة الجبلية الممتدة في جنوب الضفة الغربية. ويكاد يكون البناء منحوتا في بطن هذه الجبال .</p>
التشريعات	
حدد التشريعات والتصاريح الوطنية والمحلية التي تنطبق على نشاط المشروع	<ul style="list-style-type: none"> • قانون البيئة الفلسطيني • قانون الصحة العامة • قانون العمل • خطة الاستجابة لكوفيد-19 في فلسطين، نيسان 2020 • خطة العمل البيئية والاجتماعية (ESF) // المعايير البيئية والاجتماعية (ESSs) • إرشادات البيئة، والصحة، والسلامة

المشاورات العامة		
<p>تم إجراء العديد من الاجتماعات التعريفية بالمشروع في التجمعات المستهدفة وإجراء مقابلات مع وسائل الإعلام المحلية المختلفة بهدف مشاركة أهداف وأنشطة المشروع لعدد كبير من المجتمعات المحلية على طول المسار. وتم خلال الاجتماعات تزويد المشاركين بمعلومات حول نظام الشكاوي وإجراءات تقديم الشكاوي، وأيضاً حول المتطلبات والمعايير البيئية والاجتماعية لدى البنك الدولي. كما تم عمل زيارات ميدانية لعمل تقييم للمنحة المقدمة من قبل فريق العمل واجتماعات فردية لاحقة.</p>		<p>حدد متى/ أين تمت عملية المشاورات العامة</p>
التاريخ	المكان	الاجتماع
2022/10/26	دار صلاح/ بيت لحم	اجتماع تحضيري وتعريفي
2023/5/9	العوجا / أريحا	التقييم الميداني
2023/6/9	مبنى مسار فلسطين التراثي	اجتماع فردي مع مقدم الطلب
بناء القدرات المؤسسية		
<p>[X] نعم [] لا</p> <p>بناء على دراسة الاحتياجات التدريبية والتي تم تحديدها من خلال تعبئة استبيان، سيتم اعطاء التدريبات التالية لأصحاب المشاريع الفرعية:</p> <ul style="list-style-type: none"> التسويق والترويج ، ويشمل ذلك التسويق والإعلان عبر الإنترنت والنشرات والكتيبات وتطوير مواقع الويب والتجارة الإلكترونية الإدارة التي تشمل: إدارة الحسابات ، وتعزيز مهارات الأفراد ، وتنمية المهارات الشخصية ، وبدء المشروع وتطويره الضيافة والسياحة التي تشمل تطوير البرامج والبرامج السياحية والتشبيك <p>كما سيتم إعطاء تدريبات من قبل مسار فلسطين التراثي للمستفيدين من المشروع بالمواضيع التالية:</p> <ul style="list-style-type: none"> الصحة والسلامة المهنية العنف المبني على النوع الاجتماعي/ الاستغلال والاعتداء الجنسي / التحرش الجنسي مواضيع تتعلق بترشيد استهلاك المياه وتقليل كمية النفايات الصلبة المنزلية. 		<p>هل سيتم العمل على بناء للقدرات؟</p>

الجزء الثاني: الفحص البيئي والاجتماعي			
مراجع إضافية	الحالة	النشاط	
راجع الجدول 1	[X] نعم [] لا	(1) متطلبات عامة لكافة الأعمال	هل ستضمن أنشطة الموقع أو تشمل أيًا مما يلي؟
راجع الجدول 1	[] نعم [X] لا	(2) أعمال تأهيل/ تجديد/ ترميم أعمال انشائية صغيرة	
راجع الجدول 1	[] نعم [X] لا	(3) شراء المواد الكيميائية	

راجع الجدول 1	[] نعم [x] لا	4) هل يوجد لدى المشروع الفرعي آلية تظلم يمكن لجميع العاملين الوصول إليها ومصممة للرد بسرعة وفعالية؟
راجع الجدول 1	[x] نعم [] لا	5) هل هناك مجتمعات أو مجموعات ضعيفة متواجدة في منطقة النشاط الفرعي ومن المحتمل أن تتأثر إيجابًا أو سلبًا بالنشاط الفرعي المقترح؟

استنادًا إلى نتائج الفحص البيئي والاجتماعي والتقييم الذي تم إجراؤه للمشروع الفرعي، يتم تحديد المخاطر البيئية والاجتماعية وتصنيفها على أنها مخاطر متوسطة إلى منخفضة، ويمكن أن تختلف المخاطر المرتبطة بالتخيم اعتمادًا على عوامل مختلفة مثل الموقع المختار وظروف الطقس والأنشطة والسلوك الفردي. وتتضمن بعض المخاطر الشائعة المرتبطة بالتخيم ما يلي:

- المخاطر المتعلقة بالطقس: درجات الحرارة القصوى (الحرارة أو البرودة).
- مواجهات الحياة البرية: المواجهات مع الحيوانات التي يحتمل أن تكون خطيرة، مثل الثعابين أو الحشرات.
- مخاطر التضاريس والبيئة: التضاريس غير المستوية أو الزلقة مما يؤدي إلى السقوط أو حدوث الإصابات.
- النباتات السامة أو التعرض للمواد السامة.
- خطر الانهيارات الأرضية أو سقوط الصخور في مناطق معينة.
- الحرائق ومخاطر الطهي: مخاطر الحروق والحروق الناتجة عن حوادث الطبخ.
- أعطال المعدات والعتاد: معدات التخيم المعطوبة أو غير المناسبة، مثل الخيام وأكياس النوم أو معدات الطهي معدات السلامة غير كافية، ومجموعات الإسعافات الأولية.
- مخاطر السلامة الشخصية: سرقة أو تخريب المتعلقات الشخصية في موقع المخيم.
- الإصابات الناتجة عن الأنشطة الخارجية مثل التنزه وتسلق الصخور.
- المخاطر الصحية: لدغات الحشرات، وردود الفعل التحسسية للنباتات، وحبوب اللقاح، أو لسعات الحشرات، التسمم الغذائي أو مشاكل الجهاز الهضمي من التعامل غير السليم مع الطعام أو الطعام الملوث.

الجزء 3: خطة المراقبة البيئية والاجتماعية وإعداد التقارير

سيتم تنفيذ التدابير التخفيفية من قبل مالك المشروع السيد عز الدين محمود محمد كعابنة، ومراقبتها من قبل المسؤول البيئي والاجتماعي في مسار فلسطين التراثي. كما سيقوم البنك الدولي أيضا بإجراء مراقبة لاحقة لعينة من المشاريع الفرعية خلال فترة المشروع. ستكون عملية المراقبة والتقييم والإبلاغ عن القضايا البيئية جزءًا من مسؤولية المالك أيضا وجزء من نظام إعداد التقارير خلال دورة حياة المشروع الفرعي. حيث سيرسل مالك المشروع تقارير مرحلية كل شهر إلى مسار فلسطين التراثي من خلال المسؤول البيئي والاجتماعي.


الإبلاغ عن الحادث: يجب على مالك المشروع الإخطار بأي حادث أو واقعة فيما يتعلق بجوانب البيئة والصحة والسلامة، بما في ذلك آثارها (التأخير والتكلفة) والتدابير التخفيفية المتخذة وذلك في غضون 24 ساعة من علمه بها، متبوعًا بتقرير مفصل عن الحادث ضمن الإطار الزمني المحدد بعد الإخطار الأولي. ملحق رقم (2) نموذج إبلاغ عن الحادث وملحق رقم (3) نموذج للتقرير المفصل.



THE WORLD BANK
IBRD • IDA | WORLD BANK GROUP



مسار فلسطين التراثي
Palestinian Heritage Trail



من الشعب الياباني
From the People of Japan

جدول 1: خطة المراقبة والادارة البيئية والاجتماعية


المسؤول عن المراقبة	وتيرة المراقبة	نهج المراقبة	المسؤول عن التنفيذ	تدابير التخفيف	التأثير المحتمل
خلال المرحلة الانشائية					
مسار فلسطين التراثي	عمليات تفتيش عشوائية	المراقبة والتفتيش المرئي	مالك المشروع	يجب أن يكون موردو مواد ومعدات المشروع مرخصين وخاضعين لمعايير عالية	المخاطر المتعلقة بتوريد أدوات التخييم
خلال المرحلة التشغيلية					
مسار فلسطين التراثي	عمليات تفتيش عشوائية	الفحص البصري والإبلاغ	مالك المشروع	دراسة موقع التخييم وتعيين المخاطر والأخطار المحتملة. والتخطيط للأنشطة وفقاً لذلك	المخاطر المتعلقة بالتخييم وسلامة المخيمين
	عمليات تفتيش عشوائية	الفحص البصري والإبلاغ		اختيار موقع تخييم آمن ومناسب بعيداً عن المخاطر المحتملة مثل المنحدرات الحادة	
	عمليات تفتيش عشوائية	الفحص البصري والإبلاغ		اتباع أية لوائح أو إرشادات مقدمة من السلطات المسؤولة	
	عمليات تفتيش عشوائية	الفحص البصري والإبلاغ		التأكد من أن جميع معدات التخييم في حالة عمل جيدة ومناسبة للبيئة.	
	عمليات تفتيش عشوائية	الفحص البصري والإبلاغ		توفير معدات السلامة الأساسية ، مثل مجموعة الإسعافات الأولية ، وطفاية الحريق ، والإضاءة المناسبة.	
	عمليات تفتيش عشوائية	الفحص البصري والإبلاغ		قم بتخزين الطعام بشكل آمن وبعيداً عن مناطق النوم لمنع جذب الحياة البرية.	



THE WORLD BANK
IBRD • IDA | WORLD BANK GROUP



مسار فلسطين التراثي
Palestinian Heritage Trail



من الشعب الياباني
From the People of Japan

جدول 1: خطة المراقبة والادارة البيئية والاجتماعية


المسؤول عن المراقبة	وتيرة المراقبة	نهج المراقبة	المسؤول عن التنفيذ	تدابير التخفيف	التأثير المحتمل
مسار فلسطين التراثي	عمليات تفتيش عشوائية	الفحص البصري والإبلاغ	مالك المشروع	تعرف على الحياة البرية المحلية وكيفية التصرف بأمان في المواجهات.	
	عمليات تفتيش عشوائية	الفحص البصري والإبلاغ		استخدم مصادر مياه آمنة وموثوقة أو احمل مصدر المياه الخاص بك.	
	عمليات تفتيش عشوائية	الفحص البصري والإبلاغ		استخدم أدوات الوقاية المناسبة ، مثل واقي الشمس، وطارد الحشرات، والملابس المناسبة.	
	عمليات تفتيش عشوائية	الفحص البصري والإبلاغ		ممارسة النظافة الجيدة وسلامة الغذاء لتجنب الأمراض.	
	عمليات تفتيش عشوائية	الفحص البصري والإبلاغ		تراكم النفايات الناتجة عن أنشطة المشروع	
	عمليات تفتيش عشوائية	الفحص البصري والإبلاغ		التأكد من أن الموقع يتضمن اجراءات السلامة والنظافة و التخلص من النفايات في الحاويات العامة المخصصة لذلك	
	عمليات تفتيش عشوائية	الفحص البصري والإبلاغ		يتم التخلص من المياه العادمة في الحمامات المتتقلة في أماكن خاصة بالتنسيق مع المجالس المحلية ويمنع تفرغها بالطبيعة	
	عمليات تفتيش عشوائية	التأكد من وجود طفايات الحريق		توفير عدد كافي من طفايات الحريق	مخاطر الحرائق والمخاطر المتعلقة بتدهور البيئة
	عمليات تفتيش عشوائية	الفحص البصري والإبلاغ		قم بإخلاء المنطقة المحيطة بنيران المخيم، وأطفئ النيران تمامًا قبل المغادرة	
عمليات تفتيش عشوائية	الفحص البصري والإبلاغ		أشعل النار بعيداً عن الخيم مع مراقبتها دوماً ومراعاة اتجاه الريح		



THE WORLD BANK
IBRD • IDA | WORLD BANK GROUP



مسار فلسطين التراثي
Palestinian Heritage Trail

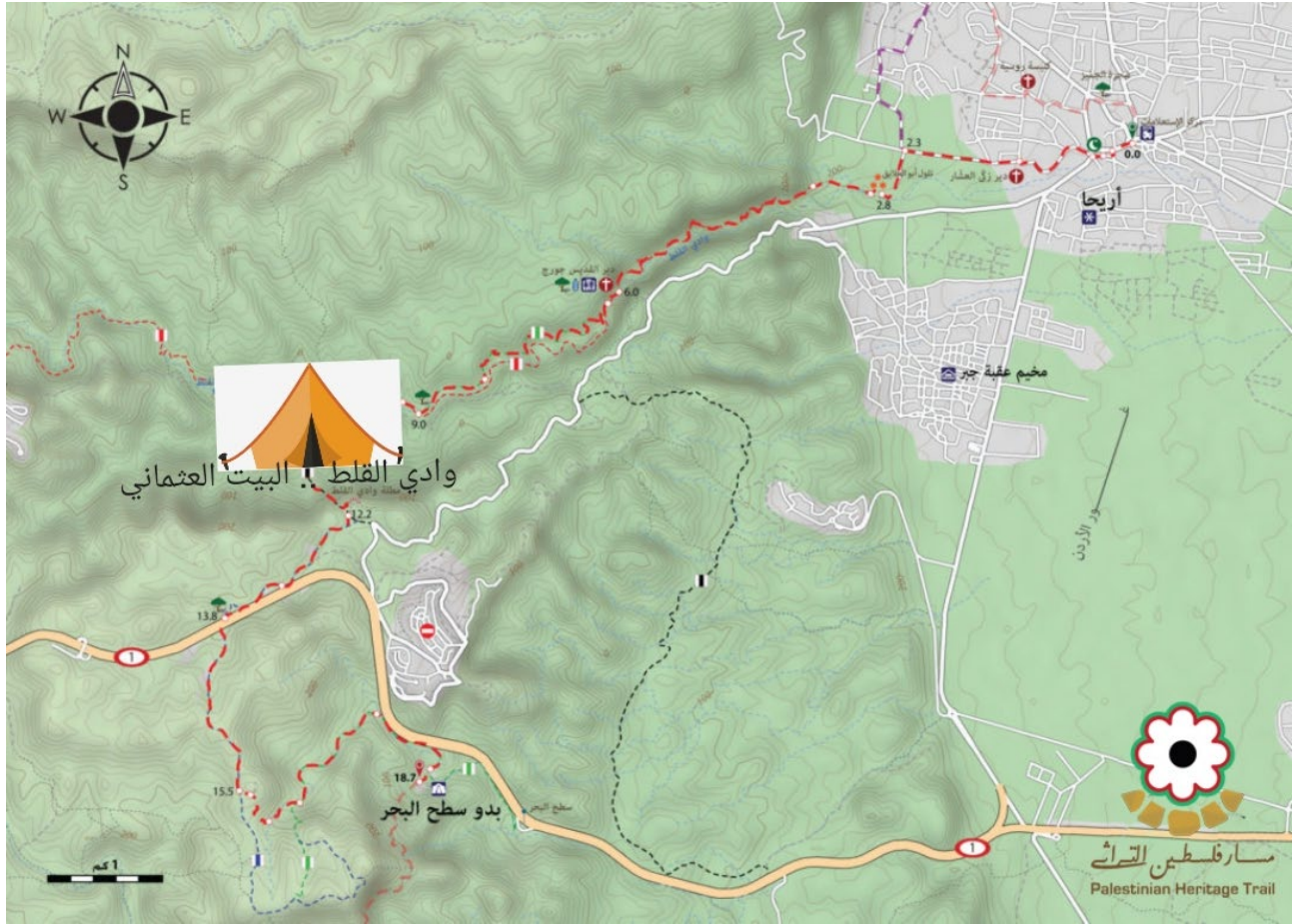


من الشعب الياباني
From the People of Japan

جدول 1: خطة المراقبة والادارة البيئية والاجتماعية

المسؤول عن المراقبة	وتيرة المراقبة	نهج المراقبة	المسؤول عن التنفيذ	تدابير التخفيف	التأثير المحتمل
مسار فلسطين التراثي	عمليات تفتيش عشوائية	الفحص البصري والإبلاغ	مالك المشروع	تطبيق مبادئ عدم ترك أثر: احترام البيئة واثرك المخيم كما وجدته.	
	عمليات تفتيش عشوائية	الفحص البصري والإبلاغ		عدم قطع الاشجار بهدف التخييم واختيار مساحات خالية من الغطاء النباتي	
	عمليات تفتيش عشوائية	الفحص البصري والإبلاغ		يُمنع إزعاج الحيوانات والصيد وجمع الأعشاب والغذاء	
	عمليات تفتيش عشوائية	الفحص البصري والإبلاغ		تطبيق المبادئ التوجيهية والارشادات بالفيديوهات التوعوية لمنع تدهور الأوساط الطبيعية والموارد الثقافية وتجنب الحرائق المعدة من قبل مسار فلسطين التراثي	
مسار فلسطين التراثي	عند البدء بالمرحلة التشغيلية للمشروع	التأكد من وجود نظام الشكاوى والاعلان عنه	مسار فلسطين التراثي	توفير قنوات شكاوى لأفراد التجمعات المجاورة بخصوص أي شكاوى محتملة https://phtrail.org/palestinian-heritage-trail-2	نظام الشكاوى وآلية التنظيم

ملحق رقم (1): خرائط لمواقع التخييم






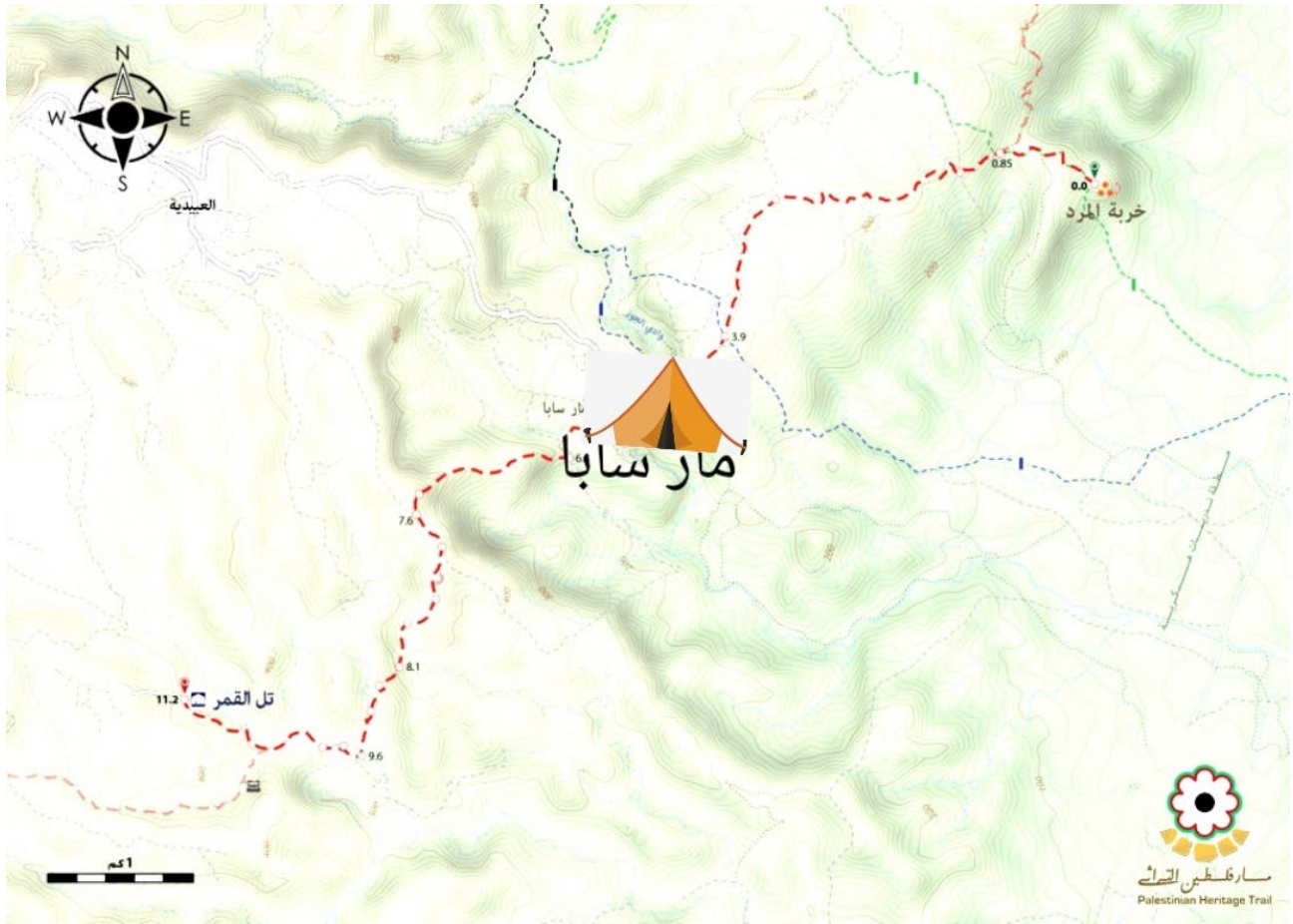
THE WORLD BANK
IBRD • IDA | WORLD BANK GROUP



مسار فلسطين التراثي
Palestinian Heritage Trail



من الشعب الياباني
From the People of Japan






THE WORLD BANK
IBRD • IDA | WORLD BANK GROUP

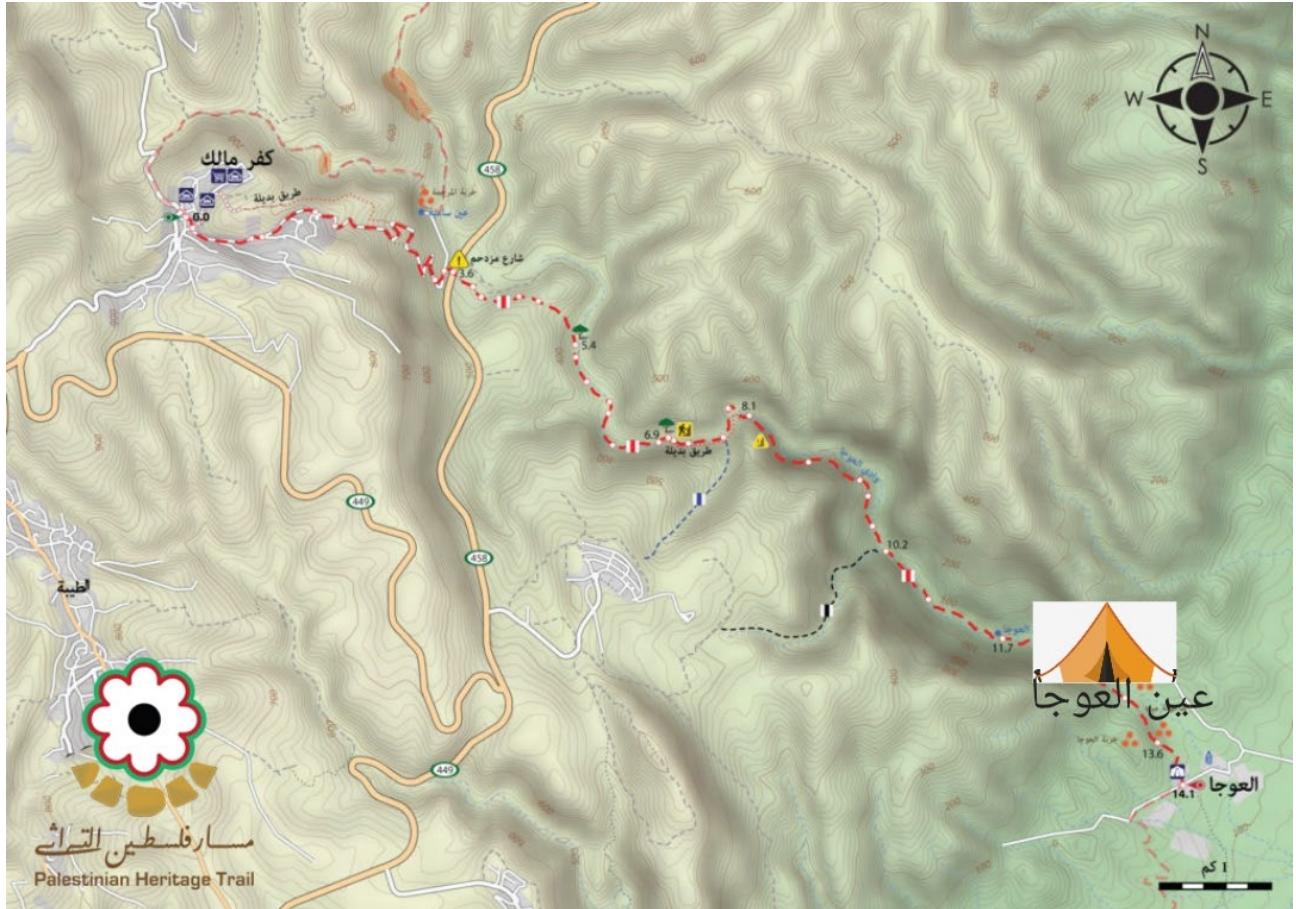


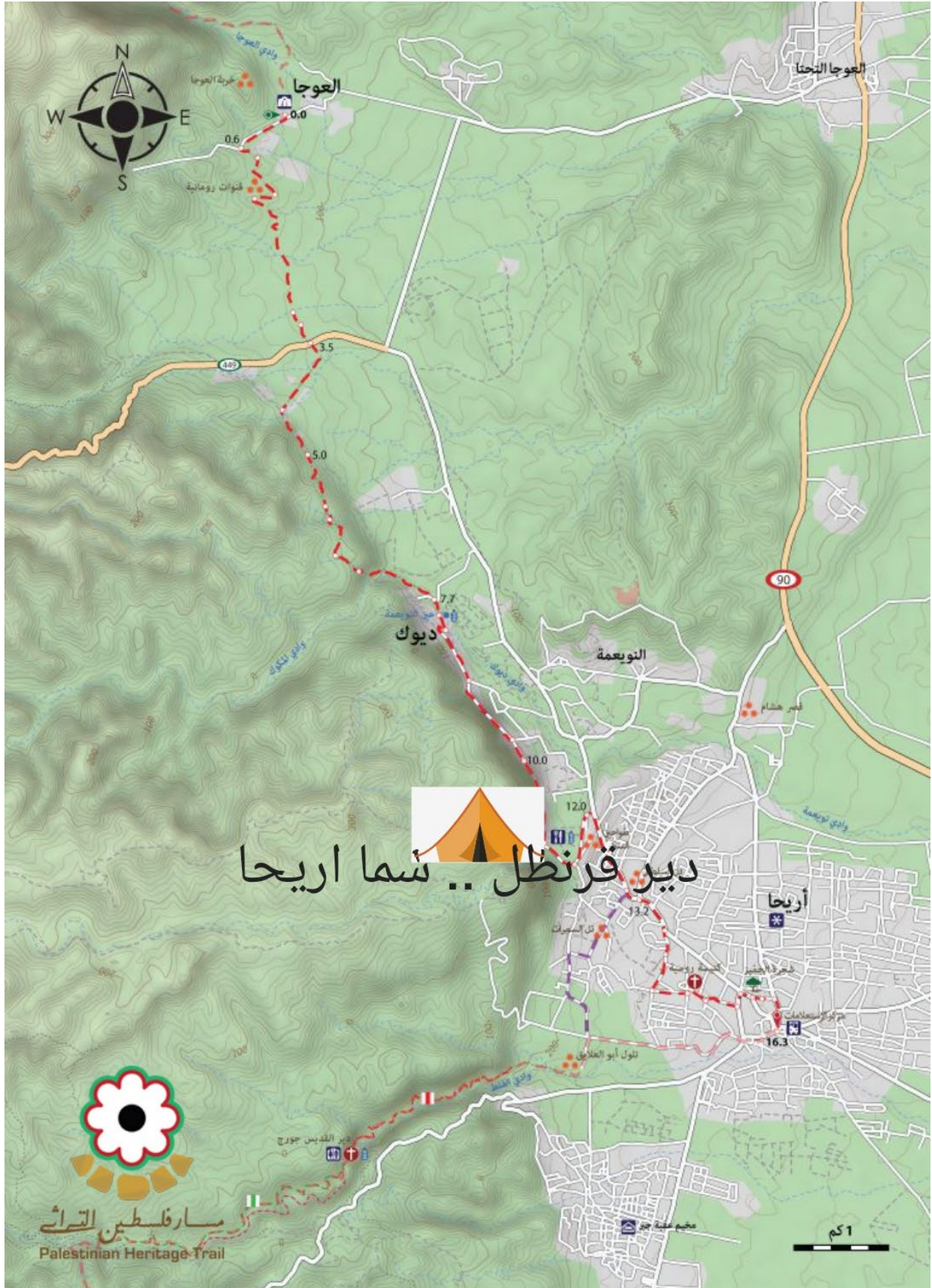
مسار فلسطين التراثي
Palestinian Heritage Trail



من الشعب الياباني
From the People of Japan







ملحق رقم (2): إخطار حوادث البيئة والصحة والسلامة

الرقم المرجعي للمبادر	تاريخ الحادث	الوقت	موقع الحادث
اسم الشخص (أو الأشخاص) الضالع			
جهة توظيف المستفيد (الشركة/ الفرد)			
نوع الحادث			
وصف الحادث مكان العمل الجاري في ذلك الوقت (فقط الحقائق)، وتاريخه ووقته وماهيته وطريقته والجهة الضالعة فيه			
الإجراء الفوري الإجراءات التصحيحية الفورية والإجراءات المتخذة لمنع حدوثها مرة أخرى أو تصعيدها			
التوقيع	الاسم	اللقب	التاريخ
المستفيد	الشركة	الفرد	المتعاقد

ملحق رقم (3): تقرير مفصل عن حادث البيئة والصحة والسلامة (EHS)

يجب أن يتبع إخطار الحادث تقرير مفصل عن حادث البيئة والصحة والسلامة، يحتوي على المعلومات التالية عند الاقتضاء:

ملخص الحادث	
التاريخ	الوقت
الأشخاص الضالعون	الاسم
العمر	تاريخ الانضمام الى الشركة
المكان	
الفحوصات الطبية	
العلاج الطبي	
دليل على المخدرات/ الكحول	
سجل الانضباط/ الحوادث	
المعدات المستخدمة	
وصف الحادث	
نتائج فريق التحقيق المؤقتة/ النهائية	
أعضاء فريق التحقيق الأشخاص الذين تم استجوابهم منهجية التحقيق في التوصيات والإجراءات التصحيحية	
التوقيع (الاسم، اللقب، التاريخ)	
المرفقات	
الصور بيانات الشهود وتقرير إخطار الحادث	



من الشعب الياباني
From the People of Japan

إقرار وتعهد

أقر أنا حامل هوية رقم بأنني

قد قرأت قائمة التدقيق لخطة الإدارة البيئية والاجتماعية الخاصة بمشروع الفرعي وأتعهد بالالتزام بتنفيذ ما جاء فيها من اجراءات وتدابير تخفيفية كما أتعهد بالتبليغ في حال حدوث أي حادث أو حادثة.

وهذا إقرار مني بذلك.

التاريخ:

الاسم:

التوقيع: